STAROSTWO POWIATOWE
w Polkowicach
ul. Górna 2
59-100 POLKOWICE
(5)

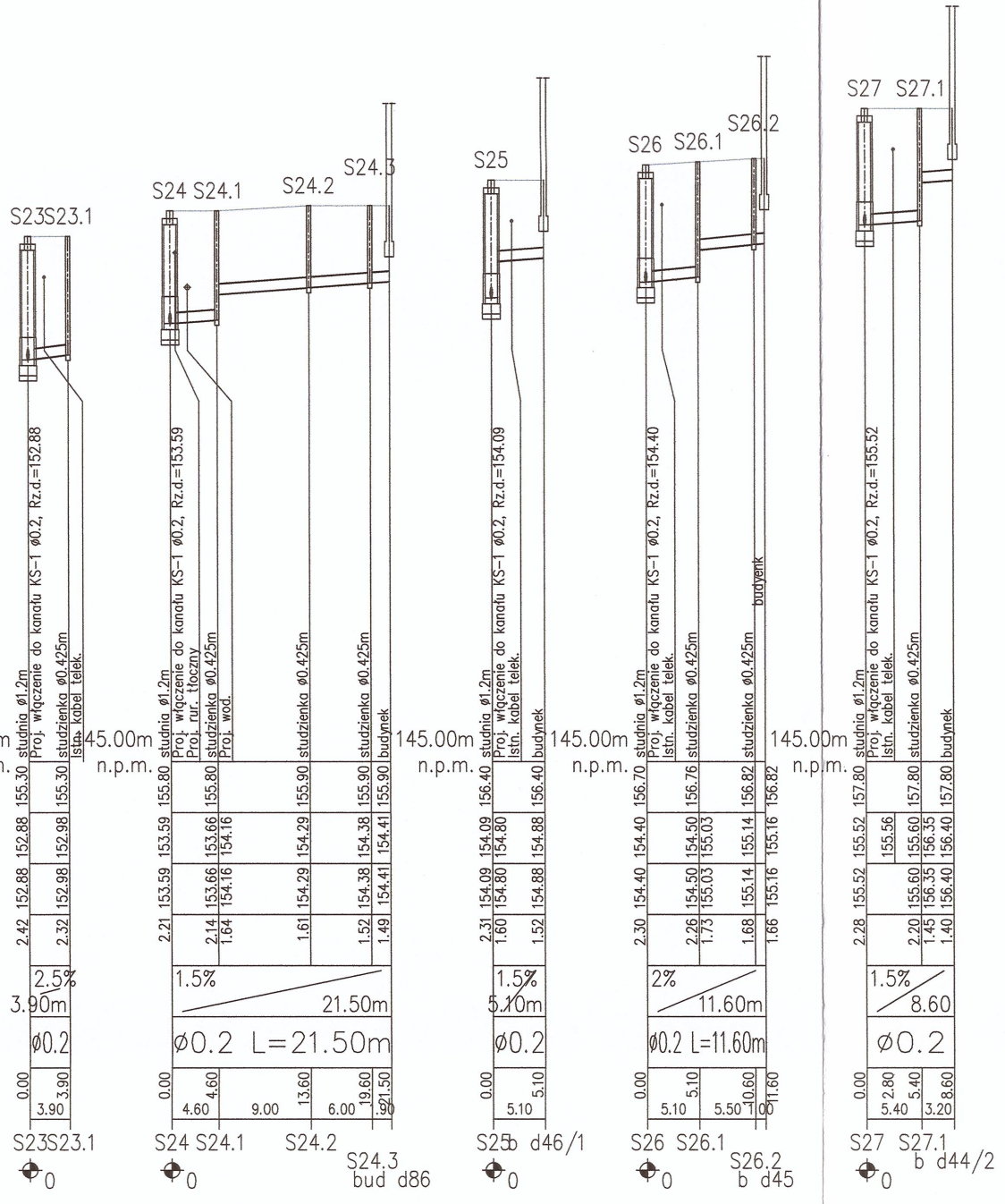
S23S23.1
S24 S24.1
S24.2
S24.3
S25
S26 S26.1
S26.2
S27 S27.1
145.00m n.p.m.
studnia ø1.2m
Proj. włączenie do kanału KS-1 ø0.2, Rz.d.=152.88
studzienka ø0.425m
Istn. kabel telek.
Proj. włączenie do kanału KS-1 ø0.2, Rz.d.=153.59
Proj. rur. tłoczny
Proj. wod.
budynek
Proj. włączenie do kanału KS-1 ø0.2, Rz.d.=154.09
Proj. włączenie do kanału KS-1 ø0.2, Rz.d.=154.40
Proj. włączenie do kanału KS-1 ø0.2, Rz.d.=155.52
155.30 152.88 152.88 2.42
155.30 152.98 152.98 2.32
155.80 153.59 153.59 2.21
155.80 153.66 153.66 2.14
154.16 154.16 1.64
155.90 154.29 154.29 1.61
155.90 154.38 154.38 1.52
155.90 154.41 154.41 1.49
156.40 154.09 154.09 2.31
154.80 154.80 1.60
156.40 154.88 154.88 1.52
156.70 154.40 154.40 2.30
156.76 154.50 154.50 2.26
155.03 155.03 1.73
156.82 155.14 155.14 1.68
156.82 155.16 155.16 1.66
157.80 155.52 155.52 2.28
155.56
157.80 155.60 155.60 2.20
156.35 156.35 1.45
157.80 156.40 156.40 1.40
2.5% 3.90m
1.5% 21.50m
1.5% 5.10m
2% 11.60m
1.5% 8.60
ø0.2
ø0.2 L=21.50m
ø0.2 L=11.60m
0.00 3.90 3.90
0.00 4.60 13.60 19.60 21.50
4.60 9.00 6.00 1.90
0.00 5.10 5.10
0.00 5.10 10.60 11.60
5.10 5.50 1.00
0.00 2.80 5.40 8.60
5.40 3.20
S23S23.1
S24 S24.1 S24.2 S24.3 bud d86
S25 b d46/1
S26 S26.1 S26.2 b d45
S27 S27.1 b d44/2
0

BIURO PROJEKTÓW INŻYNIERII ŚRODOWISKA I MELIORACJI "EKOPROJEKT" Sp. z o.o. w Zielonej Górze			Prawa autorskie zastrzeżone
Zadanie:	"Budowa sieci wodociągowej i kanalizacji sanitarnej dla miejscowości Dalków i Gostyń"		
Obiekt:	**Sieć wodociągowa wraz z przyłączami w m. Dalków i Gostyń oraz sieć kanalizacji sanitarnej grawitacyjnej i tłocznej z kanałami bocznymi w m. Gostyń**		
Adres:	Dalków, Gmina Gaworzyce, Powiat polkowicki		województwo dolnośląskie
Nazwa rysunku:	PROFILE PODŁUŻNE KANALIZACJI SANITARNEJ GRAWITACYJNEJ		

Stadium: Projekt budowlany	Branża sanitarna	Data	Podpis	skala 1:1 000
Projektował: Uprawnienia	mgr inż. Marerk Zimostrat upr. instalacyjno-inżynieryjne nr 23/2000/Gw	06.2011	Zimostrat	Rys. nr **S05**
Opracował: Uprawnienia	mgr inż. Agata Bidołach	06.2011	B-ch	Egz. nr
Sprawdził: Uprawnienia	mgr inż. Edmund Słupski upr. instalacyjno-inżynieryjne 179/88/ZG	06.2011		

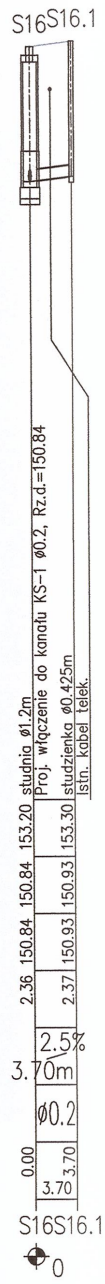

S16
S16.1
studnia ø1.2m
Proj. włączenie do kanału KS-1 ø0.2, Rz.d.=150.84
studzienka ø0.425m
Istn. kabel telek.
153.20
153.30
150.84
150.93
150.84
150.93
2.36
2.37
2.5%
3.70m
ø0.2
0.00
3.70
3.70
S16S16.1
0

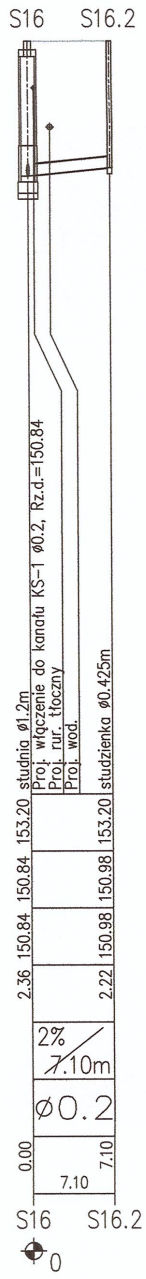

S16
S16.2
studnia ø1.2m
Proj. włączenie do kanału KS-1 ø0.2, Rz.d.=150.84
Proj. rur. tłoczny
Proj. wod.
studzienka ø0.425m
153.20
153.20
150.84
150.98
150.84
150.98
2.36
2.22
2%
7.10m
ø0.2
0.00
7.10
7.10
S16
S16.2
0



S17
S17.1
studnia ø1.2m
Proj. włączenie do kanału KS-1 ø0.2, Rz.d.=151.00
Istn. kabel telek.
studzienka ø0.425m
budynek
153.20
153.10
153.45
151.00
151.05
151.12
151.72
151.98
151.00
151.12
151.72
151.98
2.20
1.98
1.38
1.47
2%
19.20m
ø0.2 L=19.20m
0.00
2.40
6.10
19.20
6.10
13.10
S17
S17.1
d51
0

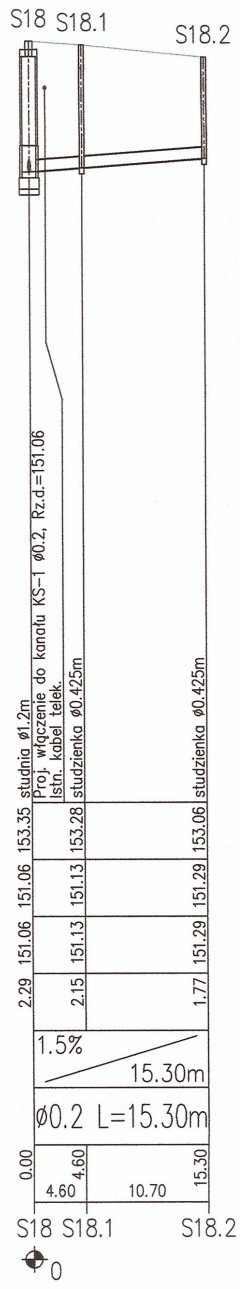

S18
S18.1
S18.2
studnia ø1.2m
Proj. włączenie do kanału KS-1 ø0.2, Rz.d.=151.06
Istn. kabel telek.
studzienka ø0.425m
studzienka ø0.425m
153.35
153.28
153.06
151.06
151.13
151.29
151.06
151.13
151.29
2.29
2.15
1.77
1.5%
15.30m
ø0.2 L=15.30m
0.00
4.60
15.30
4.60
10.70
S18
S18.1
S18.2
0

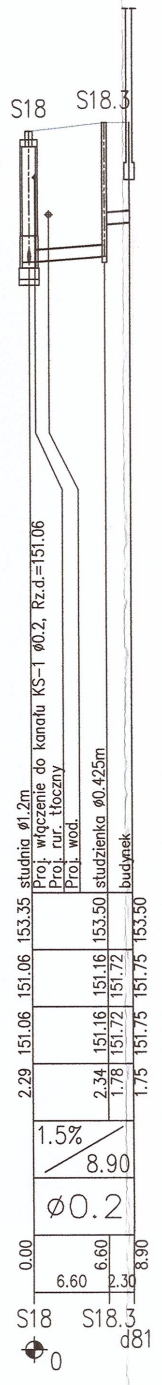

S18
S18.3
studnia ø1.2m
Proj. włączenie do kanału KS-1 ø0.2, Rz.d.=151.06
Proj. rur. tłoczny
Proj. wod.
studzienka ø0.425m
budynek
153.35
153.50
153.50
151.06
151.16
151.72
151.75
151.06
151.16
151.72
151.75
2.29
2.34
1.78
1.75
1.5%
8.90
ø0.2
0.00
6.60
8.90
6.60
2.30
S18
S18.3
d81
0

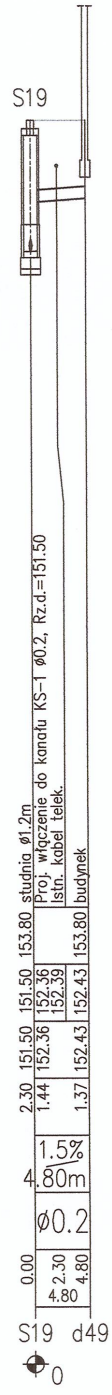

S19
studnia ø1.2m
Proj. włączenie do kanału KS-1 ø0.2, Rz.d.=151.50
Istn. kabel telek.
budynek
153.80
153.80
151.50
152.36
152.39
152.43
151.50
152.36
152.43
2.30
1.44
1.37
1.5%
4.80m
ø0.2
0.00
2.30
4.80
4.80
S19
d49
0

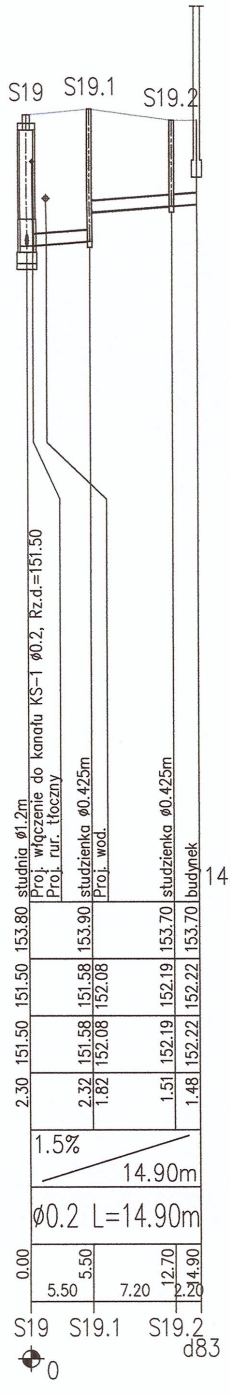

S19
S19.1
S19.2
studnia ø1.2m
Proj. włączenie do kanału KS-1 ø0.2, Rz.d.=151.50
Proj. rur. tłoczny
studzienka ø0.425m
Proj. wod.
studzienka ø0.425m
budynek
153.80
153.90
153.70
153.70
151.50
151.58
152.08
152.19
152.22
151.50
151.58
152.08
152.19
152.22
2.30
2.32
1.82
1.51
1.48
1.5%
14.90m
ø0.2 L=14.90m
0.00
5.50
12.70
14.90
5.50
7.20
2.20
S19
S19.1
S19.2
d83
0

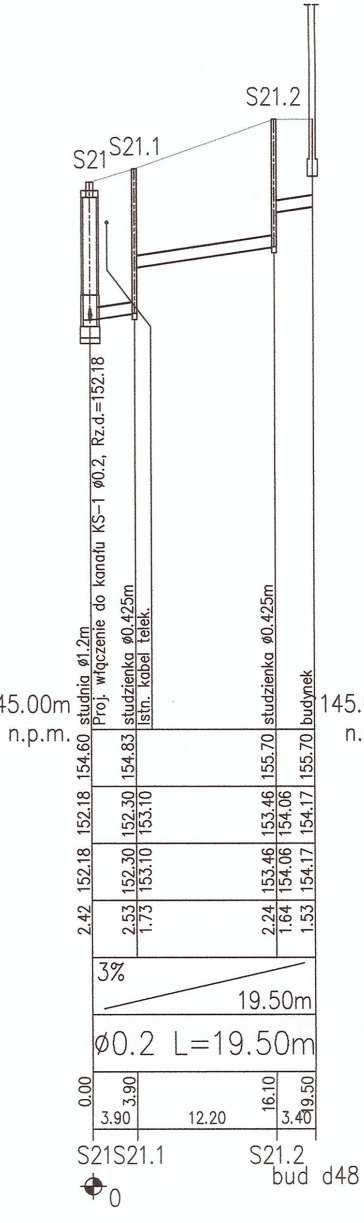

145.00m
n.p.m.
S21
S21.1
S21.2
studnia ø1.2m
Proj. włączenie do kanału KS-1 ø0.2, Rz.d.=152.18
studzienka ø0.425m
Istn. kabel telek.
studzienka ø0.425m
budynek
154.60
154.83
155.70
155.70
152.18
152.30
153.10
153.46
154.06
154.17
152.18
152.30
153.10
153.46
154.06
154.17
2.42
2.53
1.73
2.24
1.64
1.53
3%
19.50m
ø0.2 L=19.50m
0.00
3.90
16.10
19.50
3.90
12.20
3.40
S21S21.1
S21.2
bud d48
0

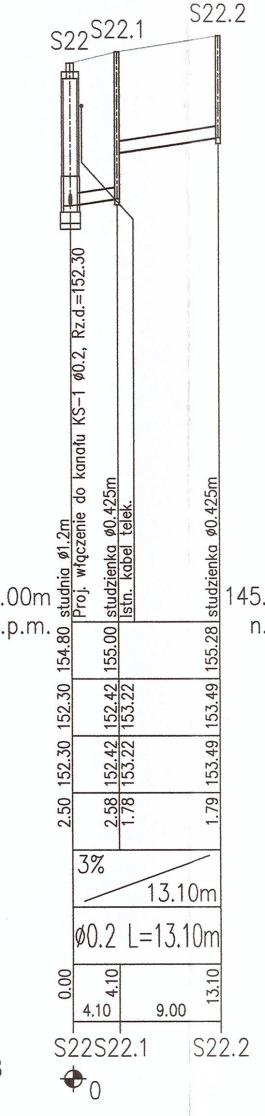

145.00m
n.p.m.
S22
S22.1
S22.2
studnia ø1.2m
Proj. włączenie do kanału KS-1 ø0.2, Rz.d.=152.30
studzienka ø0.425m
Istn. kabel telek.
studzienka ø0.425m
154.80
155.00
155.28
152.30
152.42
153.22
153.49
152.30
152.42
153.22
153.49
2.50
2.58
1.78
1.79
3%
13.10m
ø0.2 L=13.10m
0.00
4.10
13.10
4.10
9.00
S22S22.1
S22.2
0
145.
n.

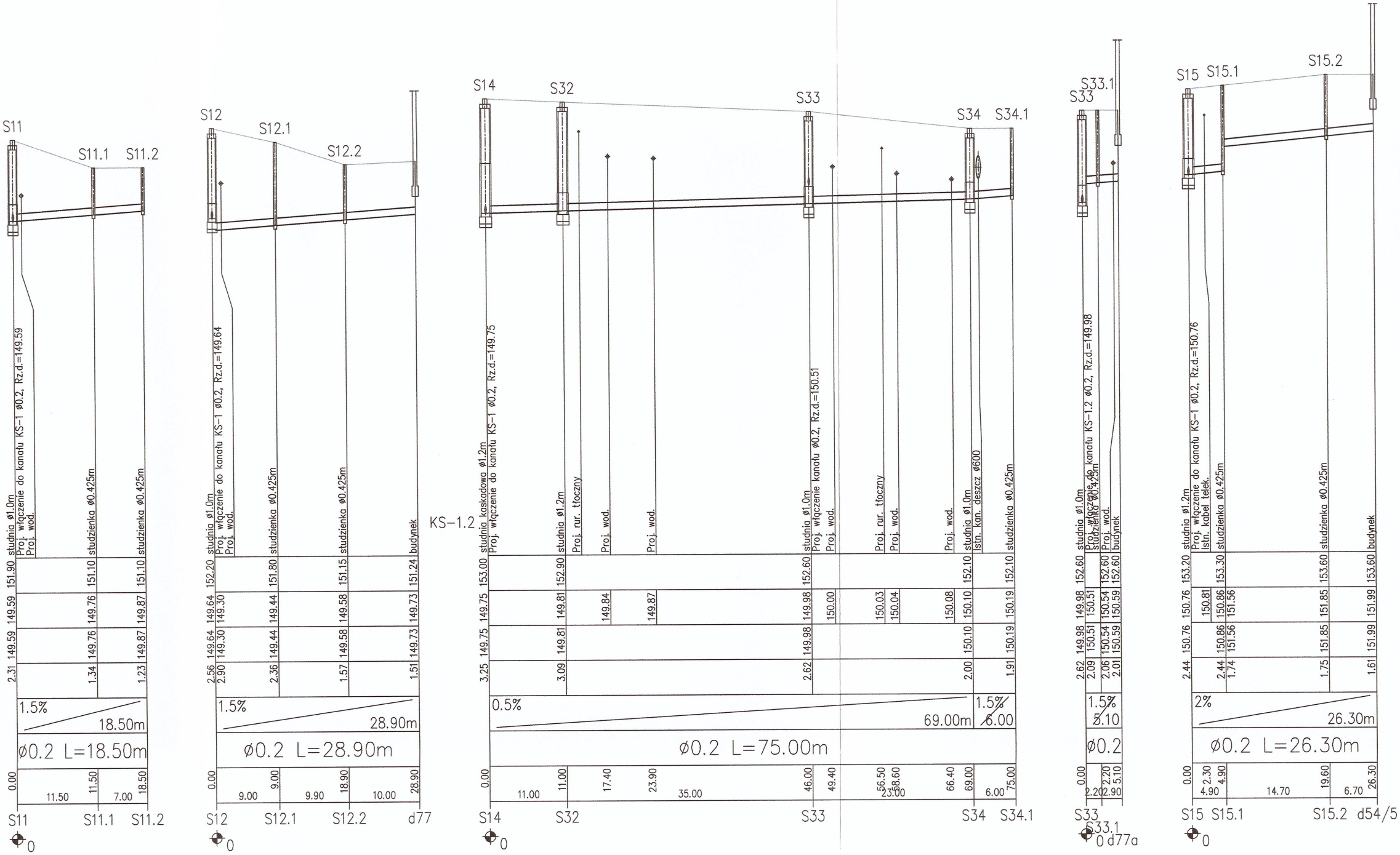
KS-1.2
S11
S11.1
S11.2
studnia ø1.0m
Proj. włączenie do kanału KS-1 ø0.2, Rz.d.=149.59
Proj. wod.
studzienka ø0.425m
studzienka ø0.425m
151.90
151.10
151.10
149.59
149.76
149.87
149.59
149.76
149.87
2.31
1.34
1.23
1.5%
18.50m
ø0.2 L=18.50m
0.00
11.50
18.50
11.50
7.00
S12
S12.1
S12.2
d77
studnia ø1.0m
Proj. włączenie do kanału KS-1 ø0.2, Rz.d.=149.64
Proj. wod.
studzienka ø0.425m
studzienka ø0.425m
budynek
152.20
151.80
151.15
151.24
149.64
149.30
149.44
149.58
149.73
149.64
149.30
149.44
149.58
149.73
2.56
2.90
2.36
1.57
1.51
1.5%
28.90m
ø0.2 L=28.90m
0.00
9.00
18.90
28.90
9.00
9.90
10.00
S14
S32
S33
S34
S34.1
studnia kaskadowa ø1.2m
Proj. włączenie do kanału KS-1 ø0.2, Rz.d.=149.75
studnia ø1.2m
Proj. rur. tłoczny
Proj. wod.
Proj. wod.
studnia ø1.0m
Proj. włączenie kanału ø0.2, Rz.d.=150.51
Proj. wod.
Proj. rur. tłoczny
Proj. wod.
Proj. wod.
studnia ø1.0m
Istn. kan. deszcz ø600
studzienka ø0.425m
153.00
152.90
152.60
152.10
152.10
149.75
149.81
149.84
149.87
149.98
150.00
150.03
150.04
150.08
150.10
150.19
149.75
149.81
149.98
150.10
150.19
3.25
3.09
2.62
2.00
1.91
0.5%
69.00m
1.5%
6.00
ø0.2 L=75.00m
0.00
11.00
17.40
23.90
46.00
49.40
56.50
58.60
66.40
69.00
75.00
11.00
35.00
23.00
6.00
S33
S33.1
d77a
studnia ø1.0m
Proj. włączenie do kanału KS-1.2 ø0.2, Rz.d.=149.98
studzienka ø0.425m
Proj. wod.
budynek
152.60
152.60
152.60
149.98
150.51
150.54
150.59
149.98
150.51
150.54
150.59
2.62
2.09
2.06
2.01
1.5%
5.10
ø0.2
0.00
2.20
5.10
2.20
2.90
S15
S15.1
S15.2
d54/5
studnia ø1.2m
Proj. włączenie do kanału KS-1 ø0.2, Rz.d.=150.76
Istn. kabel telek.
studzienka ø0.425m
studzienka ø0.425m
budynek
153.20
153.30
153.60
153.60
150.76
150.81
150.86
151.56
151.85
151.99
150.76
150.86
151.56
151.85
151.99
2.44
2.44
1.74
1.75
1.61
2%
26.30m
ø0.2 L=26.30m
0.00
2.30
4.90
19.60
26.30
4.90
14.70
6.70
0
0
0
0
0

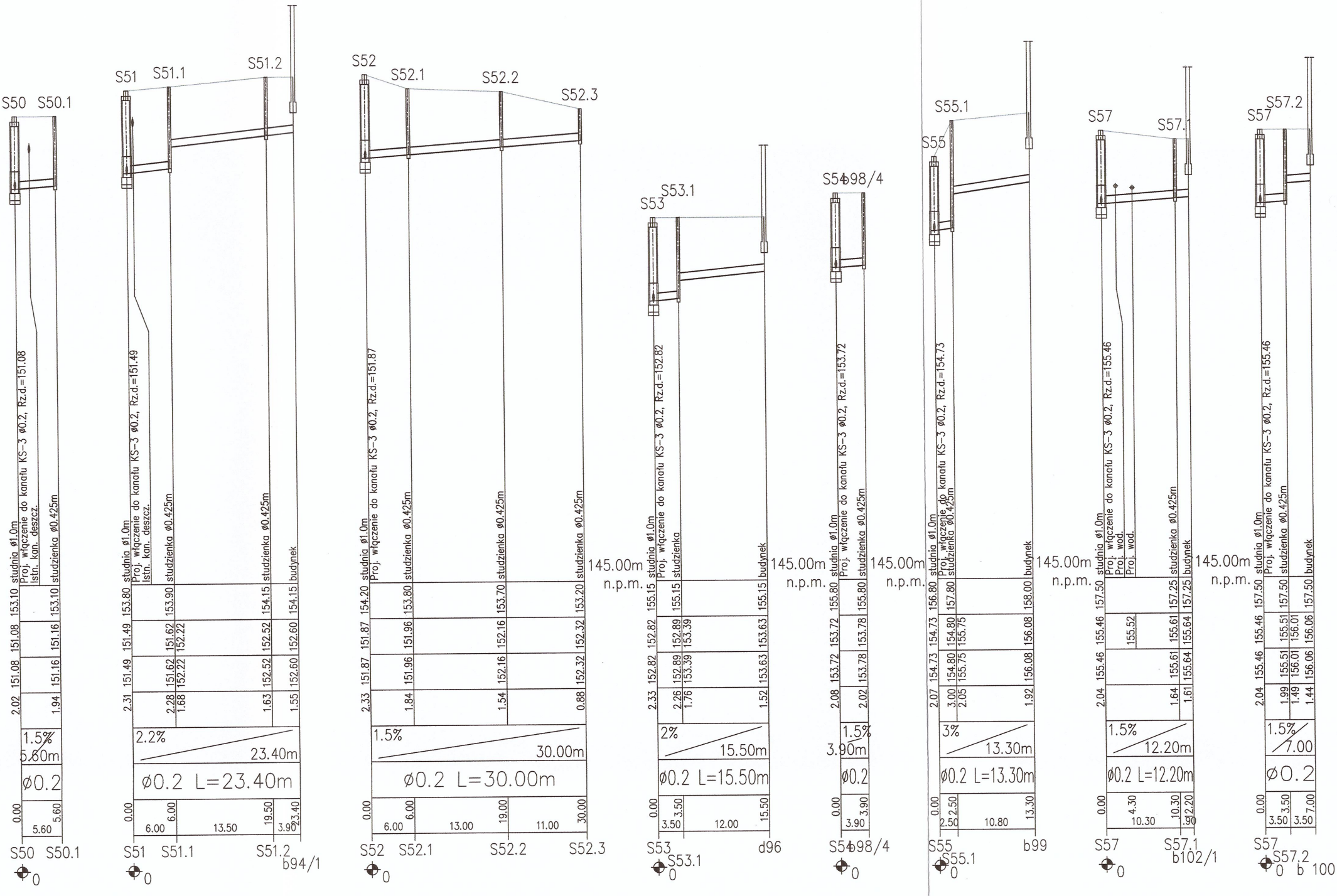
S50 S50.1
studnia ø1.0m
Proj. włączenie do kanału KS-3 ø0.2, Rz.d.=151.08
Istn. kan. deszcz.
studzienka ø0.425m
2.02 151.08 151.08 153.10
1.94 151.16 151.16 153.10
1.5%
5.60m
ø0.2
0.00 5.60 5.60
S51 S51.1 S51.2
studnia ø1.0m
Proj. włączenie do kanału KS-3 ø0.2, Rz.d.=151.49
Istn. kan. deszcz.
studzienka ø0.425m
studzienka ø0.425m
budynek
2.31 151.49 151.49 153.80
2.28 151.62 151.62 153.90
1.68 152.22 152.22
1.63 152.52 152.52 154.15
1.55 152.60 152.60 154.15
2.2%
23.40m
ø0.2 L=23.40m
0.00 6.00 6.00 13.50 19.50 3.90 23.40
b94/1
S52 S52.1 S52.2 S52.3
studnia ø1.0m
Proj. włączenie do kanału KS-3 ø0.2, Rz.d.=151.87
studzienka ø0.425m
2.33 151.87 151.87 154.20
1.84 151.96 151.96 153.80
1.54 152.16 152.16 153.70
0.88 152.32 152.32 153.20
1.5%
30.00m
ø0.2 L=30.00m
0.00 6.00 6.00 13.00 19.00 11.00 30.00
145.00m
n.p.m.
S53 S53.1
studnia ø1.0m
Proj. włączenie do kanału KS-3 ø0.2, Rz.d.=152.82
studzienka
budynek
2.33 152.82 152.82 155.15
2.26 152.89 152.89 155.15
1.76 153.39 153.39
1.52 153.63 153.63 155.15
2%
15.50m
ø0.2 L=15.50m
0.00 3.50 3.50 12.00 15.50
d96
S54 b98/4
studnia ø1.0m
Proj. włączenie do kanału KS-3 ø0.2, Rz.d.=153.72
studzienka ø0.425m
2.08 153.72 153.72 155.80
2.02 153.78 153.78 155.80
1.5%
3.90m
ø0.2
0.00 3.90 3.90
S55 S55.1
studnia ø1.0m
Proj. włączenie do kanału KS-3 ø0.2, Rz.d.=154.73
studzienka ø0.425m
budynek
2.07 154.73 154.73 156.80
3.00 154.80 154.80 157.80
2.05 155.75 155.75
1.92 156.08 156.08 158.00
3%
13.30m
ø0.2 L=13.30m
0.00 2.50 2.50 10.80 13.30
b99
S57 S57.1
studnia ø1.0m
Proj. włączenie do kanału KS-3 ø0.2, Rz.d.=155.46
Proj. wod.
Proj. wod.
studzienka ø0.425m
budynek
2.04 155.46 155.46 157.50
155.52
1.64 155.61 155.61 157.25
1.61 155.64 155.64 157.25
1.5%
12.20m
ø0.2 L=12.20m
0.00 4.30 10.30 10.30 1.90 12.20
b102/1
S57 S57.2
studnia ø1.0m
Proj. włączenie do kanału KS-3 ø0.2, Rz.d.=155.46
studzienka ø0.425m
budynek
2.04 155.46 155.46 157.50
1.99 155.51 155.51 157.50
1.49 156.01 156.01
1.44 156.06 156.06 157.50
1.5%
7.00
ø0.2
0.00 3.50 3.50 3.50 7.00
b 100
0

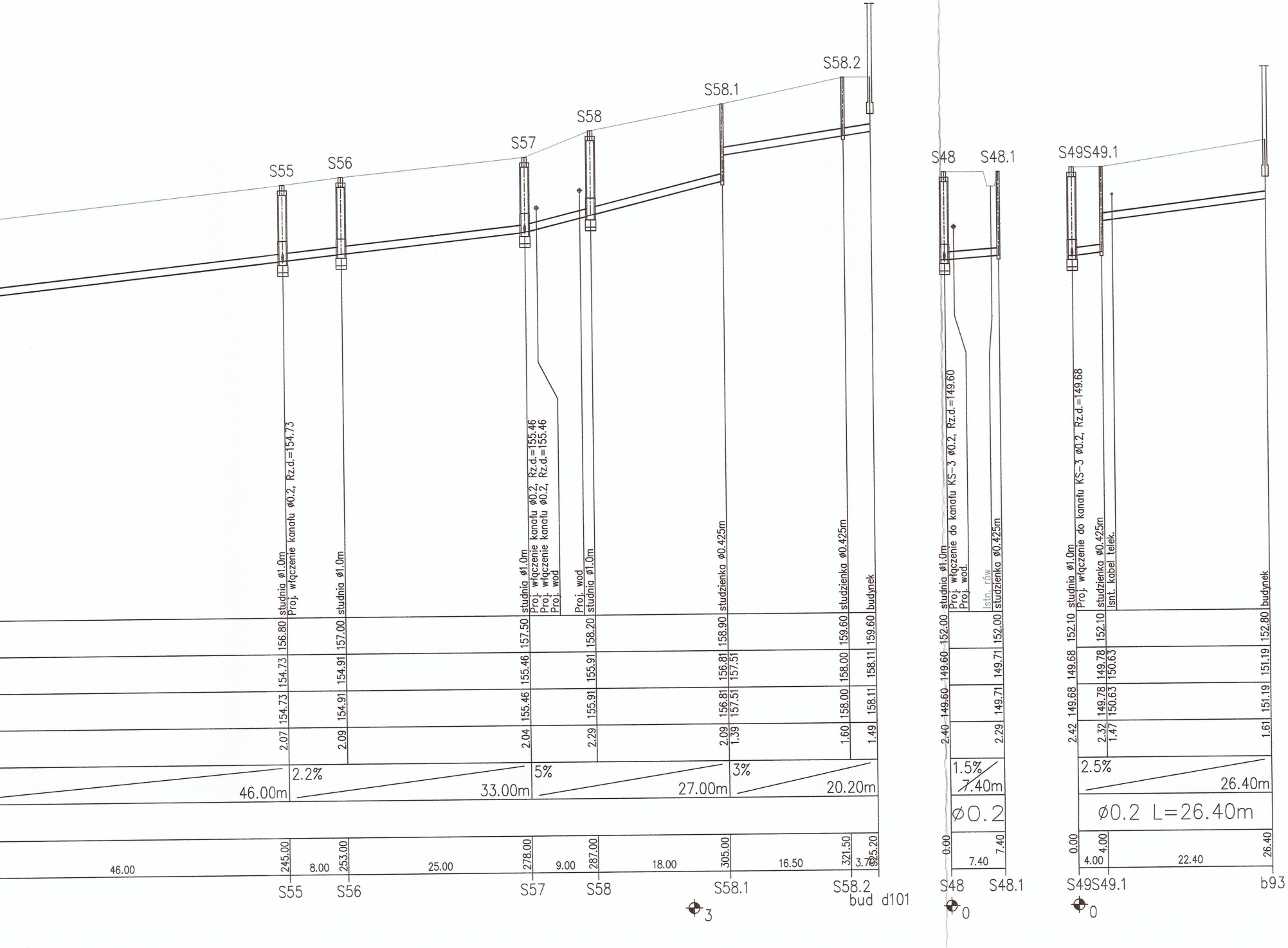
S55
S56
S57
S58
S58.1
S58.2
S48
S48.1
S49S49.1
studnia ø1.0m
Proj. włączenie kanału ø0.2, Rz.d.=154.73
studnia ø1.0m
studnia ø1.0m
Proj. włączenie kanału ø0.2, Rz.d.=155.46
Proj. włączenie kanału ø0.2, Rz.d.=155.46
Proj. wod
Proj. wod
studnia ø1.0m
studzienka ø0.425m
studzienka ø0.425m
budynek
studnia ø1.0m
Proj. włączenie do kanału KS-3 ø0.2, Rz.d.=149.60
Proj. wod.
Istn. rów
studzienka ø0.425m
studnia ø1.0m
Proj. włączenie do kanału KS-3 ø0.2, Rz.d.=149.68
studzienka ø0.425m
Isnt. kabel telek.
budynek
156.80 154.73 154.73 2.07
157.00 154.91 154.91 2.09
157.50 155.46 155.46 2.04
158.20 155.91 155.91 2.29
158.90 156.81 157.51 156.81 157.51 2.09 1.39
159.60 158.00 158.00 1.60
159.60 158.11 158.11 1.49
152.00 149.60 149.60 2.40
152.00 149.71 149.71 2.29
152.10 149.68 149.68 2.42
152.10 149.78 150.63 149.78 150.63 2.32 1.47
152.80 151.19 151.19 1.61
2.2%
46.00m
5%
33.00m
3%
27.00m
20.20m
1.5%
7.40m
ø0.2
2.5%
26.40m
ø0.2 L=26.40m
245.00
253.00
278.00
287.00
305.00
321.50
325.20
3.70
46.00
8.00
25.00
9.00
18.00
16.50
0.00
7.40
7.40
0.00
4.00
4.00
22.40
26.40
bud d101
b93
3
0
0

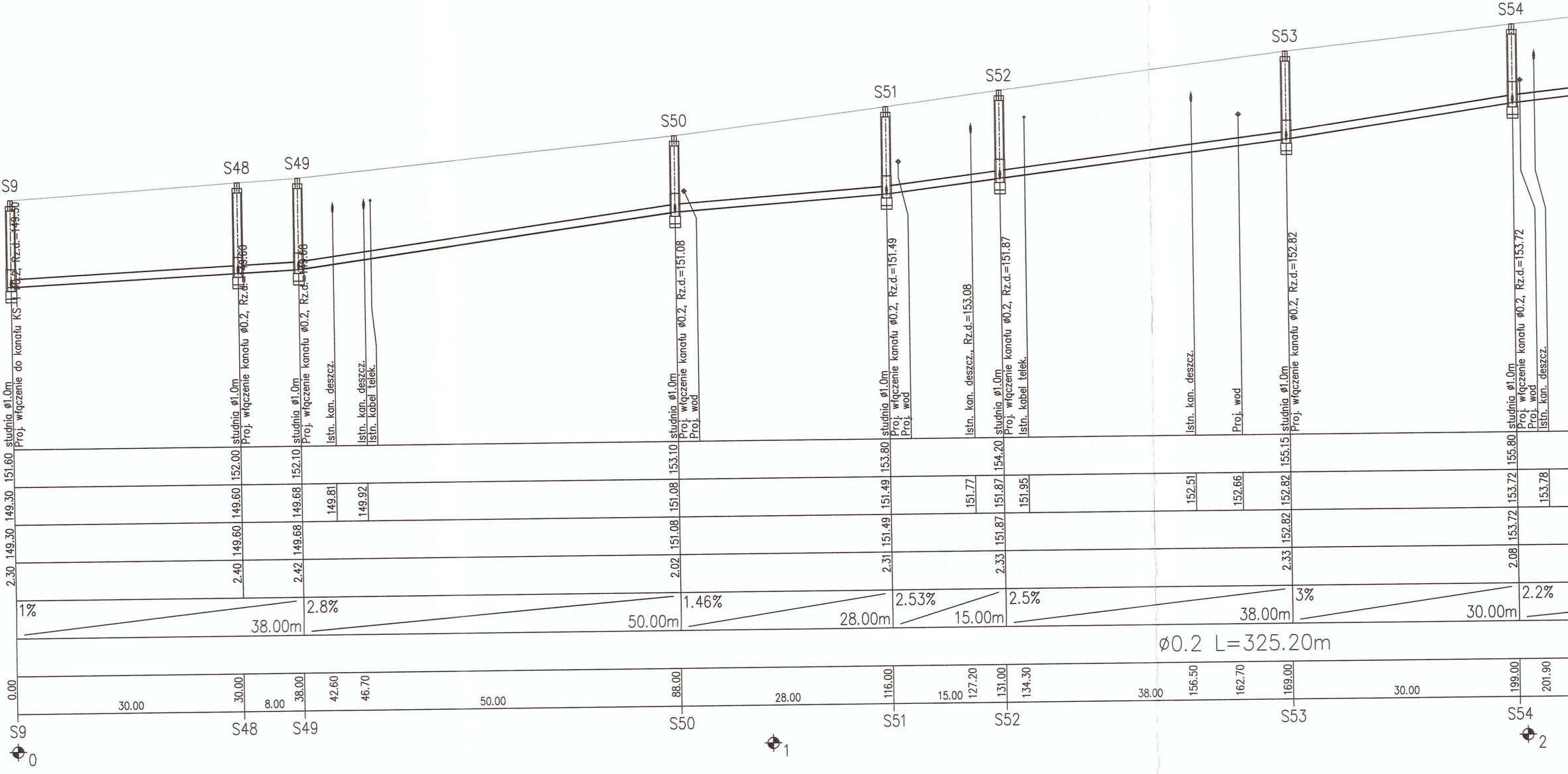
S9
S48
S49
S50
S51
S52
S53
S54
studnia ø1.0m
Proj. włączenie do kanału KS-1 ø0.2, Rz.d.=149.30
studnia ø1.0m
Proj. włączenie kanału ø0.2, Rz.d.=149.60
studnia ø1.0m
Proj. włączenie kanału ø0.2, Rz.d.=149.68
Istn. kan. deszcz.
Istn. kan. deszcz.
Istn. kabel telek.
studnia ø1.0m
Proj. włączenie kanału ø0.2, Rz.d.=151.08
Proj. wod
studnia ø1.0m
Proj. włączenie kanału ø0.2, Rz.d.=151.49
Proj. wod
Istn. kan. deszcz., Rz.d.=153.08
studnia ø1.0m
Proj. włączenie kanału ø0.2, Rz.d.=151.87
Istn. kabel telek.
Istn. kan. deszcz.
Proj. wod
studnia ø1.0m
Proj. włączenie kanału ø0.2, Rz.d.=152.82
studnia ø1.0m
Proj. włączenie kanału ø0.2, Rz.d.=153.72
Proj. wod
Istn. kan. deszcz.
151.60 152.00 152.10 153.10 153.80 154.20 155.15 155.80
149.30 149.60 149.68 149.81 149.92 151.08 151.49 151.77 151.87 151.95 152.51 152.66 152.82 153.72 153.78
149.30 149.60 149.68 151.08 151.49 151.87 152.82 153.72
2.30 2.40 2.42 2.02 2.31 2.33 2.33 2.08
1% 38.00m
2.8% 50.00m
1.46% 28.00m
2.53% 15.00m
2.5% 38.00m
3% 30.00m
2.2%
ø0.2 L=325.20m
0.00 30.00 38.00 42.60 46.70 88.00 116.00 127.20 131.00 134.30 156.50 162.70 169.00 199.00 201.90
30.00 8.00 50.00 28.00 15.00 38.00 30.00
0
1
2

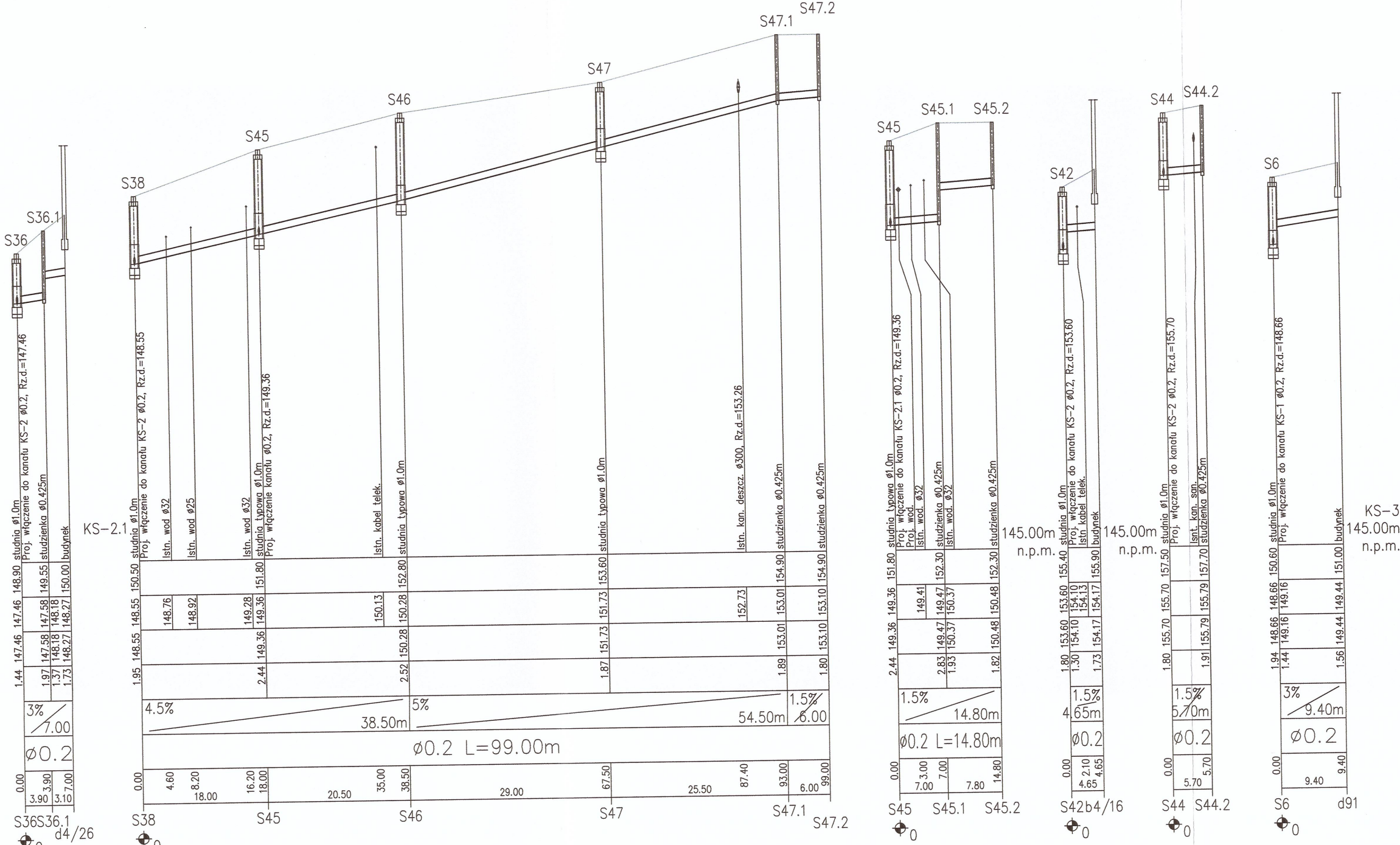
S36
S36.1
studnia ø1.0m
Proj. włączenie do kanału KS-2 ø0.2, Rz.d.=147.46
studzienka ø0.425m
budynek
148.90 147.46 147.46 1.44
149.55 147.58 147.58 1.97
148.18 148.18 1.37
150.00 148.27 148.27 1.73
3%
7.00
ø0.2
0.00 3.90 7.00
3.90 3.10
S36S36.1
d4/26
0
KS-2.1
S38
S45
S46
S47
S47.1
S47.2
studnia ø1.0m
Proj. włączenie do kanału KS-2 ø0.2, Rz.d.=148.55
Istn. wod ø32
Istn. wod ø25
Istn. wod ø32
studnia typowa ø1.0m
Proj. włączenie do kanału ø0.2, Rz.d.=149.36
Istn. kabel telek.
studnia typowa ø1.0m
studnia typowa ø1.0m
Istn. kan. deszcz. ø300, Rz.d.=153.26
studzienka ø0.425m
studzienka ø0.425m
150.50 148.55 148.55 1.95
148.76
148.92
149.28
151.80 149.36 149.36 2.44
150.13
152.80 150.28 150.28 2.52
153.60 151.73 151.73 1.87
152.73
154.90 153.01 153.01 1.89
154.90 153.10 153.10 1.80
4.5%
38.50m
5%
54.50m
1.5%
6.00
ø0.2 L=99.00m
0.00 4.60 8.20 16.20 18.00 35.00 38.50 67.50 87.40 93.00 99.00
18.00 20.50 29.00 25.50 6.00
0
S45
S45.1
S45.2
studnia typowa ø1.0m
Proj. włączenie do kanału KS-2.1 ø0.2, Rz.d.=149.36
Proj. wod.
Istn. wod. ø32
studzienka ø0.425m
Istn. wod. ø32
studzienka ø0.425m
151.80 149.36 149.36 2.44
149.41
152.30 149.47 149.47 2.83
150.37 150.37 1.93
152.30 150.48 150.48 1.82
145.00m
n.p.m.
1.5%
14.80m
ø0.2 L=14.80m
0.00 3.00 7.00 14.80
7.00 7.80
0
S42
studnia ø1.0m
Proj. włączenie do kanału KS-2 ø0.2, Rz.d.=153.60
Istn kabel telek.
budynek
155.40 153.60 153.60 1.80
154.10 154.13 154.10 1.30
155.90 154.17 154.17 1.73
145.00m
n.p.m.
1.5%
4.65m
ø0.2
0.00 2.10 4.65
4.65
S42b4/16
0
S44
S44.2
studnia ø1.0m
Proj. włączenie do kanału KS-2 ø0.2, Rz.d.=155.70
Isnt. kan. san.
studzienka ø0.425m
157.50 155.70 155.70 1.80
157.70 155.79 155.79 1.91
1.5%
5.70m
ø0.2
0.00 5.70
5.70
0
S6
studnia ø1.0m
Proj. włączenie do kanału KS-1 ø0.2, Rz.d.=148.66
budynek
150.60 148.66 148.66 1.94
149.16 149.16 1.44
151.00 149.44 149.44 1.56
KS-3
145.00m
n.p.m.
3%
9.40m
ø0.2
0.00 9.40
9.40
d91
0

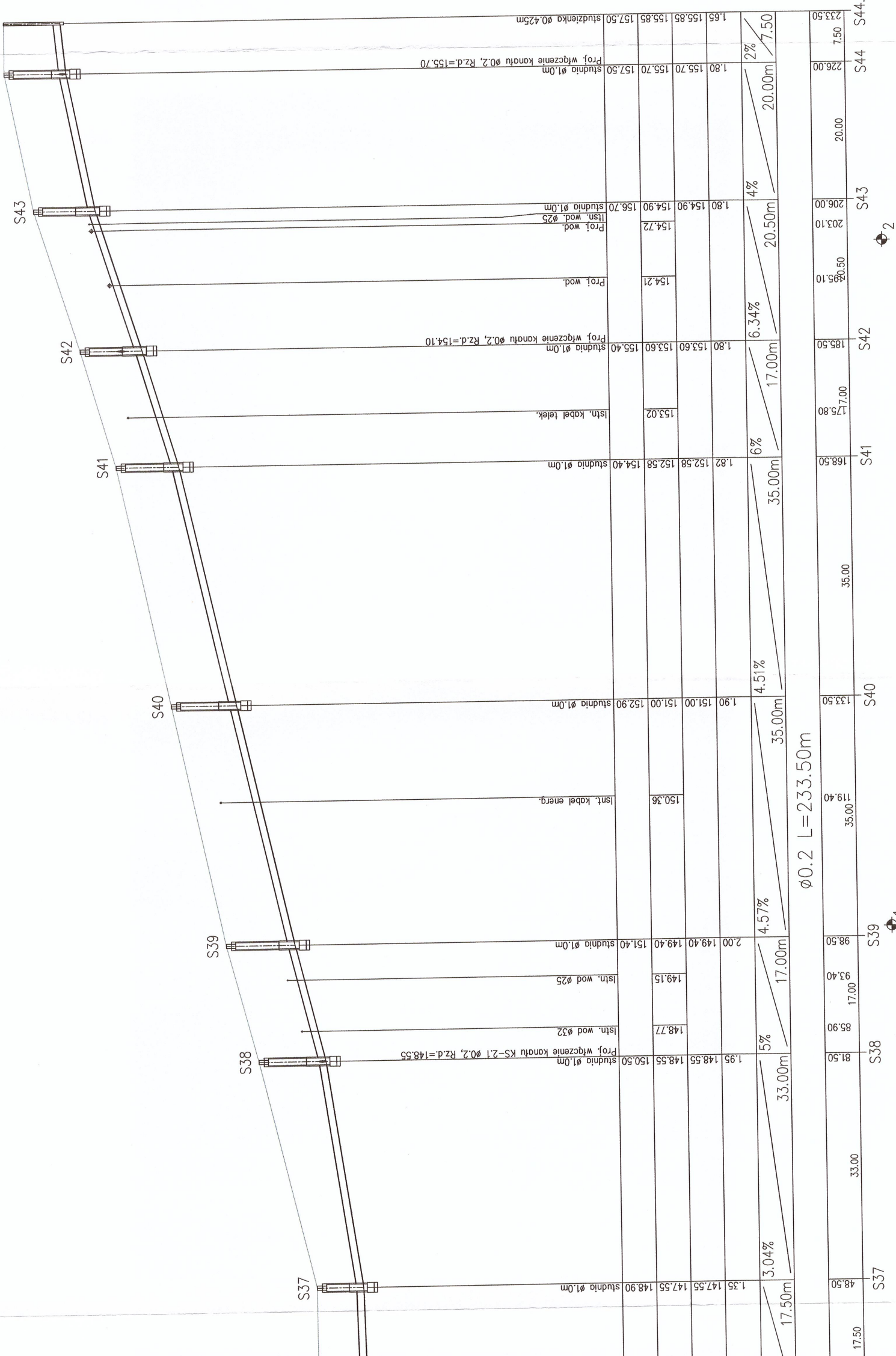
S37
S38
S39
S40
S41
S42
S43
S44
S44.1
1
2

ø0.2 L=233.50m

S37	48.50	148.90	147.55	147.55	1.35	studnia ø1.0m
S38	81.50	150.50	148.55	148.55	1.95	studnia ø1.0m Proj. włączenie kanału KS-2.1 ø0.2, Rz.d.=148.55
	85.90		148.77			Istn. wod ø32
	93.40		149.15			Istn. wod ø25
S39	98.50	151.40	149.40	149.40	2.00	studnia ø1.0m
	119.40		150.36			Isnt. kabel energ.
S40	133.50	152.90	151.00	151.00	1.90	studnia ø1.0m
S41	168.50	154.40	152.58	152.58	1.82	studnia ø1.0m
	175.80		153.02			Istn. kabel telek.
S42	185.50	155.40	153.60	153.60	1.80	studnia ø1.0m Proj. włączenie kanału ø0.2, Rz.d.=154.10
	195.10		154.21			Proj. wod.
	203.10		154.72			Proj. wod.
						Itsn. wod. ø25
S43	206.00	156.70	154.90	154.90	1.80	studnia ø1.0m
S44	226.00	157.50	155.70	155.70	1.80	studnia ø1.0m Proj. włączenie kanału ø0.2, Rz.d.=155.70
S44.1	233.50	157.50	155.85	155.85	1.65	studzienka ø0.425m

– S37	17.50m		17.50
S37 – S38	33.00m	3.04%	33.00
S38 – S39	17.00m	5%	17.00
S39 – S40	35.00m	4.57%	35.00
S40 – S41	35.00m	4.51%	35.00
S41 – S42	17.00m	6%	7.00
S42 – S43	20.50m	6.34%	20.50
S43 – S44	20.00m	4%	20.00
S44 – S44.1	7.50	2%	7.50

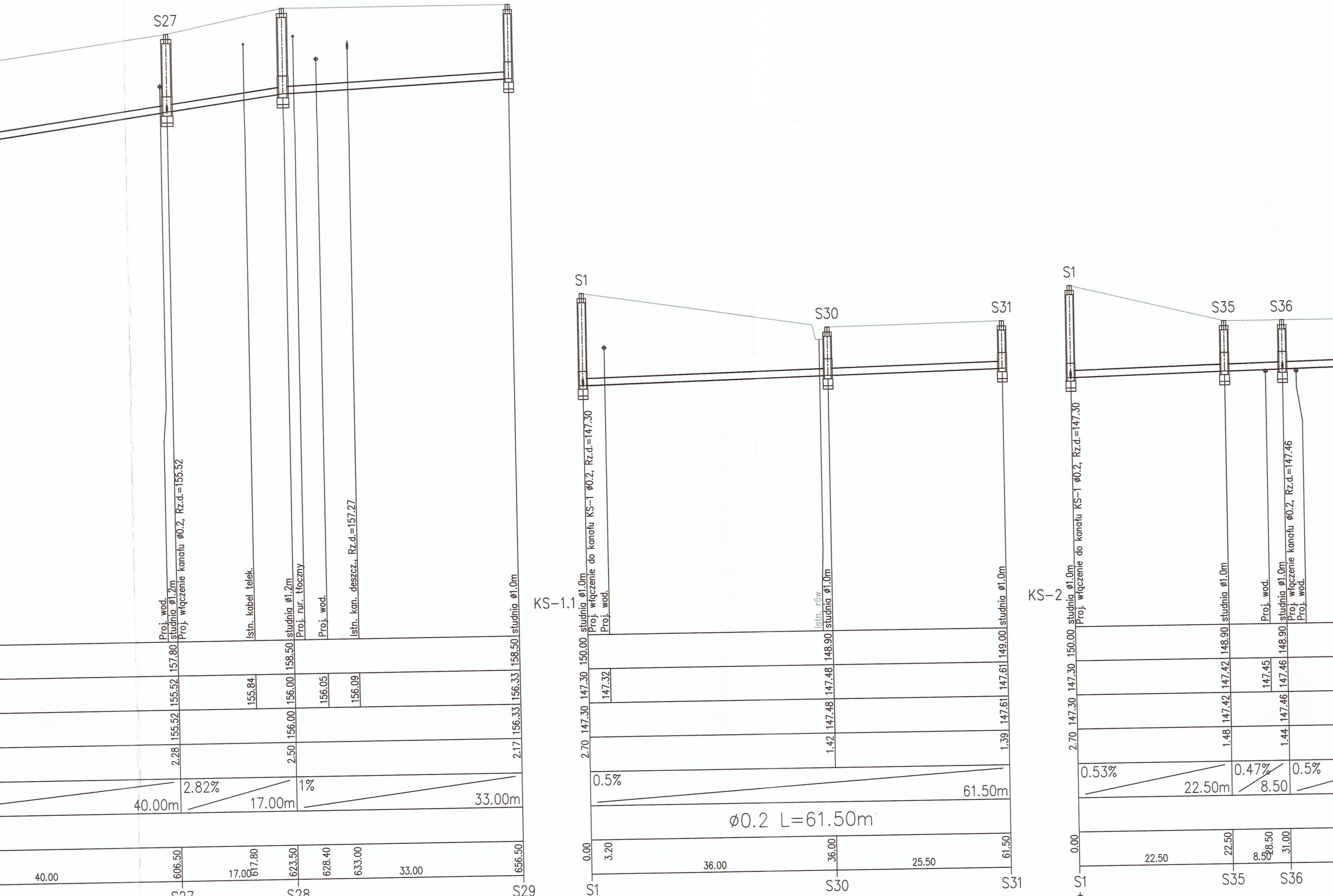
S27
Proj. wod.
studnia ø1.2m
Proj. włączenie kanału ø0.2, Rz.d.=155.52
Istn. kabel telek.
studnia ø1.2m
Proj. rur. tłoczny
Proj. wod.
Istn. kan. deszcz., Rz.d.=157.27
studnia ø1.0m
157.80
155.52
155.52
2.28
155.84
158.50
156.00
156.00
2.50
156.05
156.09
158.50
156.33
156.33
2.17
2.82%
40.00m
1%
17.00m
33.00m
40.00
606.50
17.00
617.80
623.50
628.40
633.00
33.00
656.50
S27
S28
S29
KS–1.1
S1
S30
S31
studnia ø1.0m
Proj. włączenie do kanału KS-1 ø0.2, Rz.d.=147.30
Proj. wod.
Istn. rów
studnia ø1.0m
studnia ø1.0m
150.00
147.30
147.30
2.70
147.32
148.90
147.48
147.48
1.42
149.00
147.61
147.61
1.39
0.5%
61.50m
ø0.2 L=61.50m
0.00
3.20
36.00
36.00
25.50
61.50
S1
S30
S31
KS–2
S1
S35
S36
studnia ø1.0m
Proj. włączenie do kanału KS-1 ø0.2, Rz.d.=147.30
studnia ø1.0m
Proj. wod.
studnia ø1.0m
Proj. włączenie kanału ø0.2, Rz.d.=147.46
Proj. wod.
150.00
147.30
147.30
2.70
148.90
147.42
147.42
1.48
147.45
148.90
147.46
147.46
1.44
0.53%
22.50m
0.47%
8.50
0.5%
0.00
22.50
22.50
8.50
28.50
31.00
S1
S35
S36

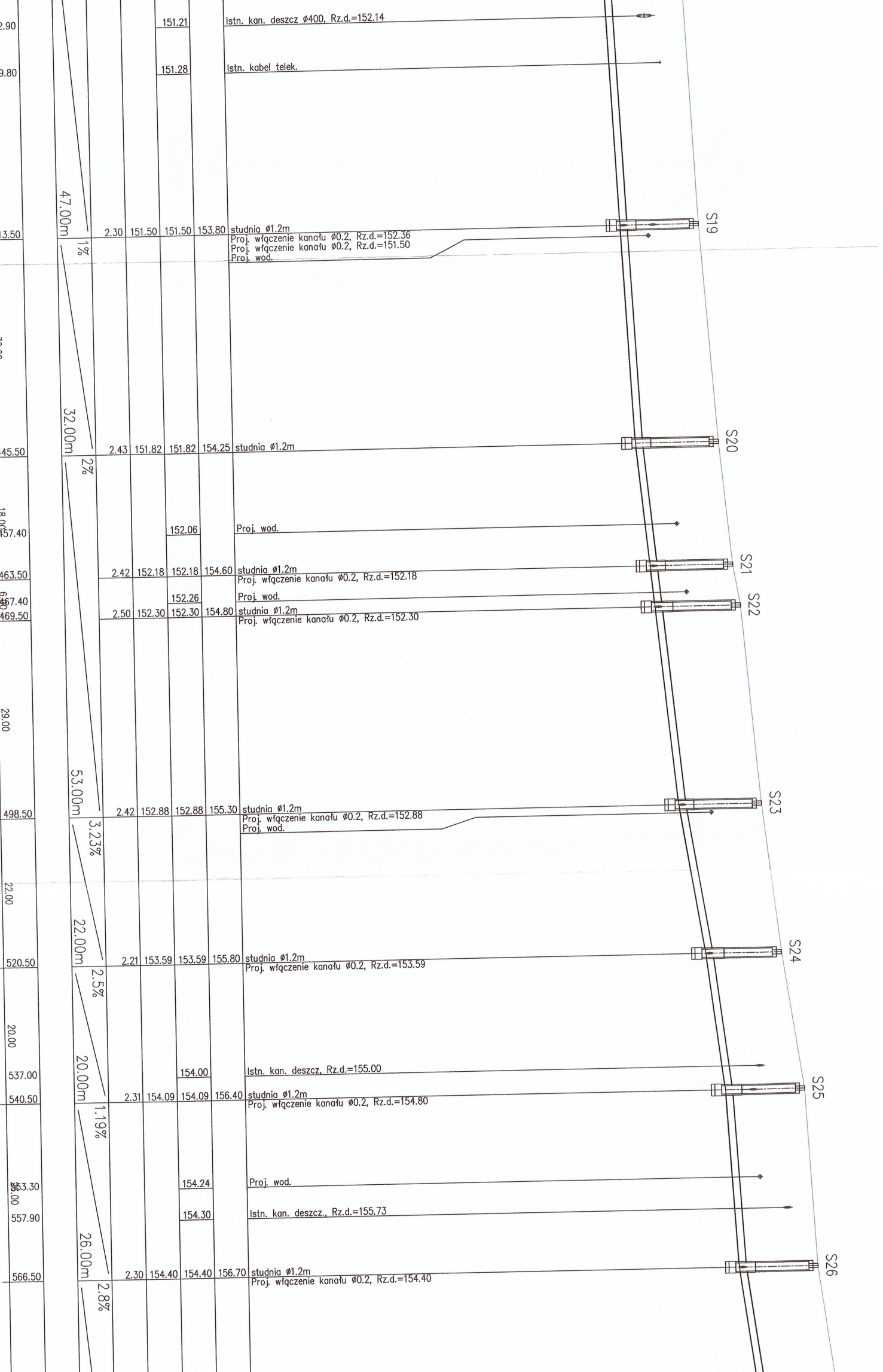
2.90
151.21
Istn. kan. deszcz ø400, Rz.d.=152.14
9.80
151.28
Istn. kabel telek.
47.00m
1%
13.50
2.30
151.50
151.50
153.80
studnia ø1.2m
Proj. włączenie kanału ø0.2, Rz.d.=152.36
Proj. włączenie kanału ø0.2, Rz.d.=151.50
Proj. wod.
S19
32.00m
2%
45.50
2.43
151.82
151.82
154.25
studnia ø1.2m
S20
457.40
152.06
Proj. wod.
463.50
2.42
152.18
152.18
154.60
studnia ø1.2m
Proj. włączenie kanału ø0.2, Rz.d.=152.18
S21
467.40
152.26
Proj. wod.
469.50
2.50
152.30
152.30
154.80
studnia ø1.2m
Proj. włączenie kanału ø0.2, Rz.d.=152.30
S22
29.00
53.00m
3.23%
498.50
2.42
152.88
152.88
155.30
studnia ø1.2m
Proj. włączenie kanału ø0.2, Rz.d.=152.88
Proj. wod.
S23
22.00
22.00m
2.5%
520.50
2.21
153.59
153.59
155.80
studnia ø1.2m
Proj. włączenie kanału ø0.2, Rz.d.=153.59
S24
20.00
20.00m
1.19%
537.00
154.00
Istn. kan. deszcz, Rz.d.=155.00
540.50
2.31
154.09
154.09
156.40
studnia ø1.2m
Proj. włączenie kanału ø0.2, Rz.d.=154.80
S25
553.30
154.24
Proj. wod.
557.90
154.30
Istn. kan. deszcz., Rz.d.=155.73
26.00m
2.8%
566.50
2.30
154.40
154.40
156.70
studnia ø1.2m
Proj. włączenie kanału ø0.2, Rz.d.=154.40
S26

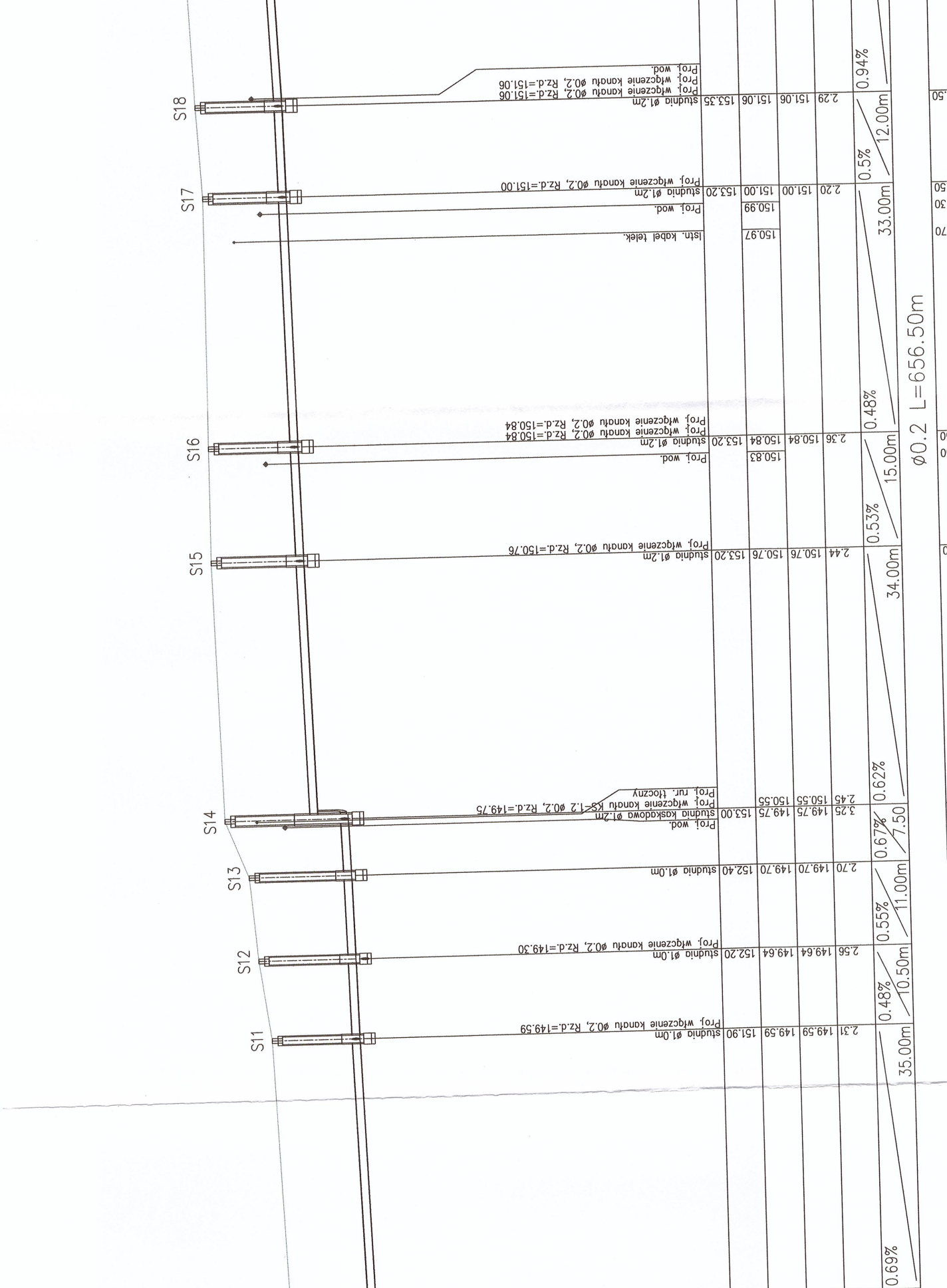
S18
S17
S16
S15
S14
S13
S12
S11
studnia ø1.2m
Proj. włączenie kanału ø0.2, Rz.d.=151.06
Proj. włączenie kanału ø0.2, Rz.d.=151.06
Proj. wod.
153.35
151.06
151.06
2.29
studnia ø1.2m
Proj. włączenie kanału ø0.2, Rz.d.=151.00
153.20
151.00
151.00
2.20
Proj. wod.
150.99
Istn. kabel telek.
150.97
studnia ø1.2m
Proj. włączenie kanału ø0.2, Rz.d.=150.84
Proj. włączenie kanału ø0.2, Rz.d.=150.84
153.20
150.84
150.84
2.36
Proj. wod.
150.83
studnia ø1.2m
Proj. włączenie kanału ø0.2, Rz.d.=150.76
153.20
150.76
150.76
2.44
Proj. wod.
studnia kaskadowa ø1.2m
Proj. włączenie kanału KS-1.2 ø0.2, Rz.d.=149.75
Proj. rur. tłoczny
153.00
149.75
149.75
3.25
150.55
150.55
2.45
studnia ø1.0m
152.40
149.70
149.70
2.70
studnia ø1.0m
Proj. włączenie kanału ø0.2, Rz.d.=149.30
152.20
149.64
149.64
2.56
studnia ø1.0m
Proj. włączenie kanału ø0.2, Rz.d.=149.59
151.90
149.59
149.59
2.31
0.94%
12.00m
0.5%
33.00m
0.48%
15.00m
0.53%
34.00m
0.62%
0.67%
7.50
0.55%
11.00m
0.48%
10.50m
35.00m
0.69%
ø0.2 L=656.50m

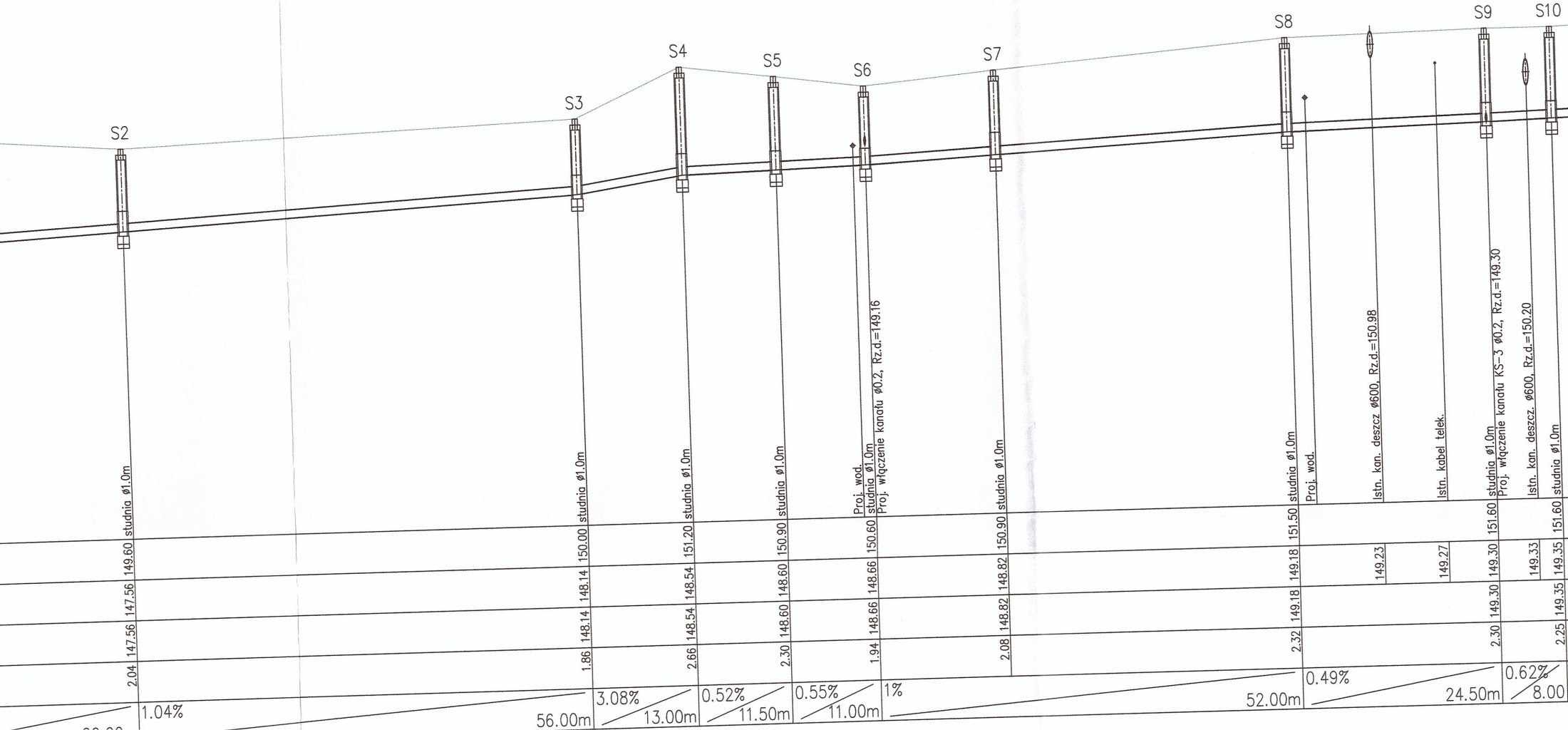
S2
S3
S4
S5
S6
S7
S8
S9
S10
149.60 studnia ø1.0m
147.56
147.56
2.04
1.04%
150.00 studnia ø1.0m
148.14
148.14
1.86
56.00m
3.08%
13.00m
151.20 studnia ø1.0m
148.54
148.54
2.66
0.52%
11.50m
150.90 studnia ø1.0m
148.60
148.60
2.30
0.55%
11.00m
Proj. wod.
150.60 studnia ø1.0m
Proj. włączenie kanału ø0.2, Rz.d.=149.16
148.66
148.66
1.94
1%
150.90 studnia ø1.0m
148.82
148.82
2.08
151.50 studnia ø1.0m
Proj. wod.
149.18
149.18
2.32
52.00m
0.49%
Istn. kan. deszcz ø600, Rz.d.=150.98
149.23
Istn. kabel telek.
149.27
151.60 studnia ø1.0m
Proj. włączenie kanału KS-3 ø0.2, Rz.d.=149.30
149.30
149.30
2.30
24.50m
Istn. kan. deszcz. ø600, Rz.d.=150.20
149.33
151.60 studnia ø1.0m
149.35
149.35
2.25
0.62%
8.00

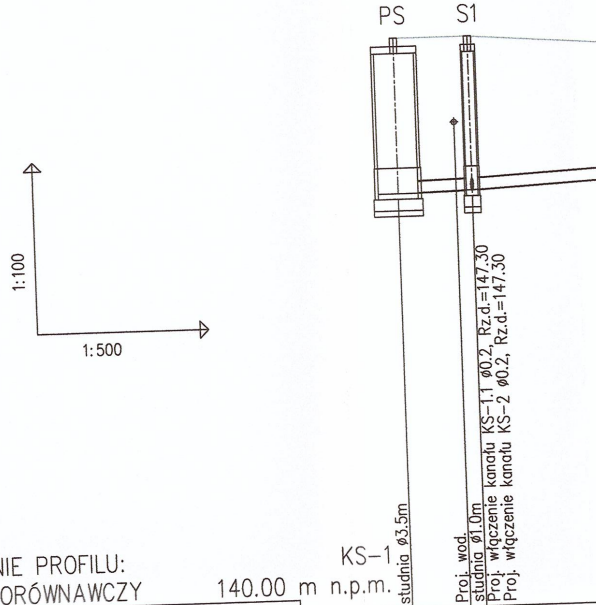
PS
S1
1:100
1:500
studnia ø3.5m
Proj. wod.
studnia ø1.0m
Proj. włączenie kanału KS-1.1 ø0.2, Rz.d.=147.30
Proj. włączenie kanału KS-2 ø0.2, Rz.d.=147.30

OZNACZENIE PROFILU: KS-1
POZIOM PORÓWNAWCZY 140.00 m n.p.m.

RZĘDNA TERENU ISTN.	150.00	150.00
RZĘDNA DNA KANAŁU	147.27	147.30
RZĘDNA DNA WYKOPU	147.27	147.30
ZAGŁĘBIENIE DNA KANAŁU	2.73	2.70
	0.46%	1%